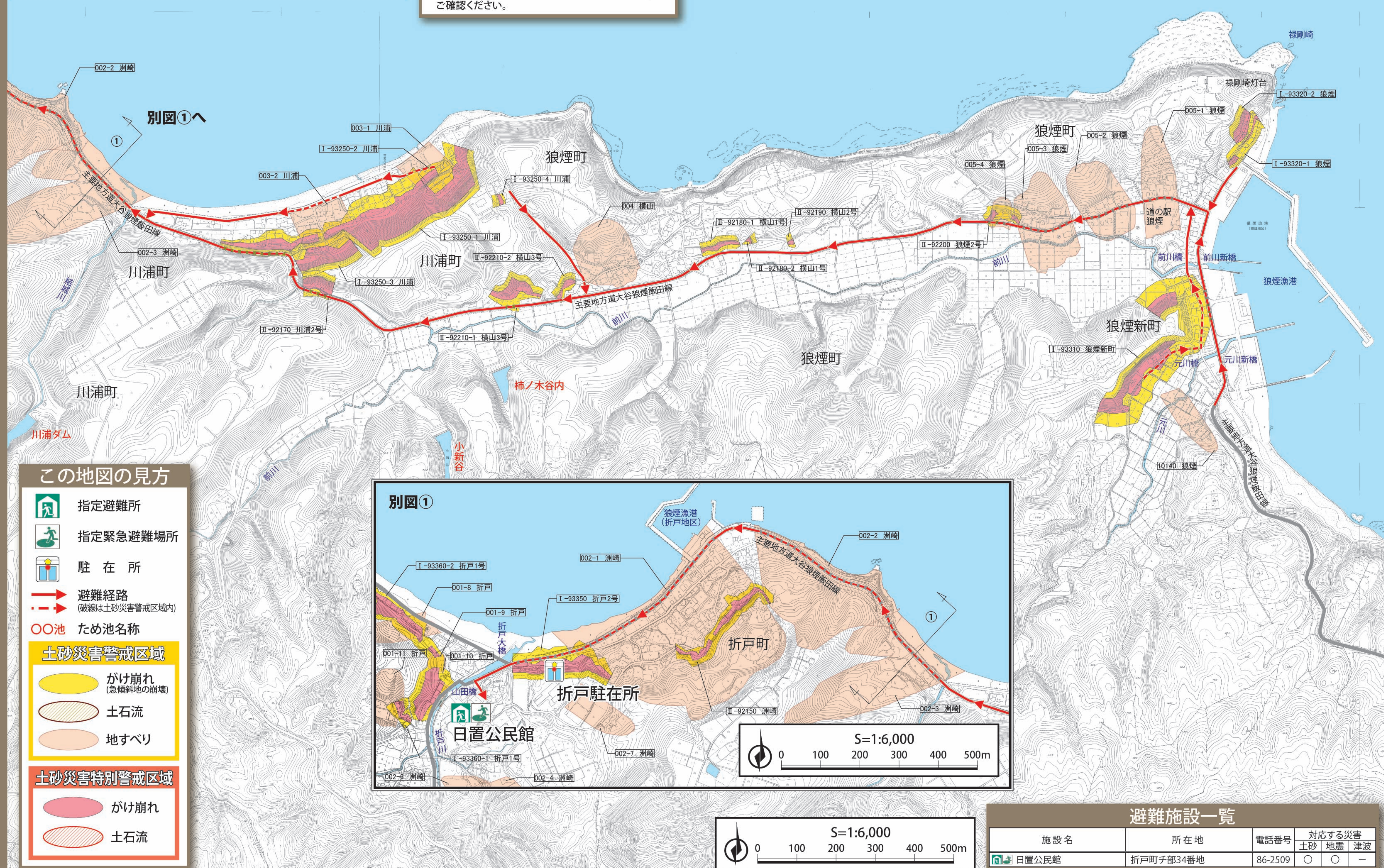




# 土砂災害 ハザードマップ

## 狼煙町 川浦町

※同時に発生する可能性がある災害  
 地震時…津波、ため池の破堤  
 大雨時…ため池の破堤  
 災害情報を確認した上で避難行動をとってください。  
 津波による被害想定は『津波ハザードマップ』、ため池の破堤による被害想定は『ため池ハザードマップ』をご確認ください。



別図①へ



### この地図の見方

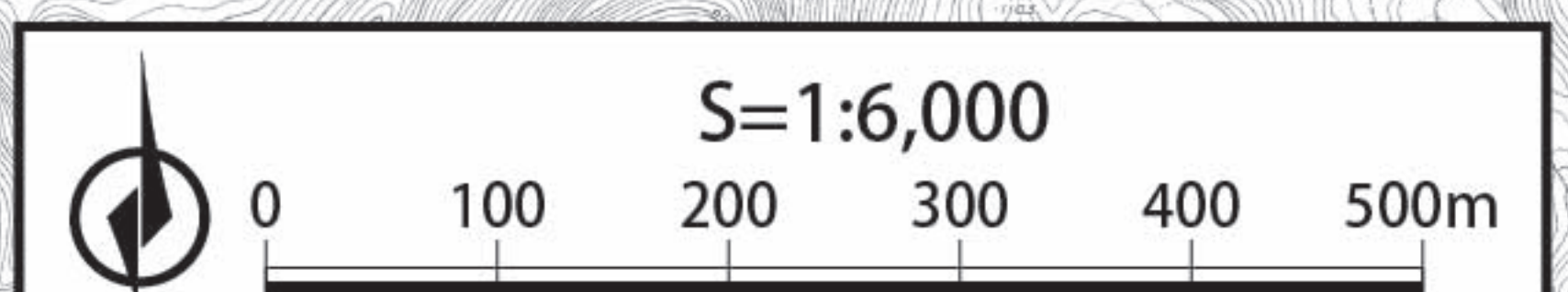
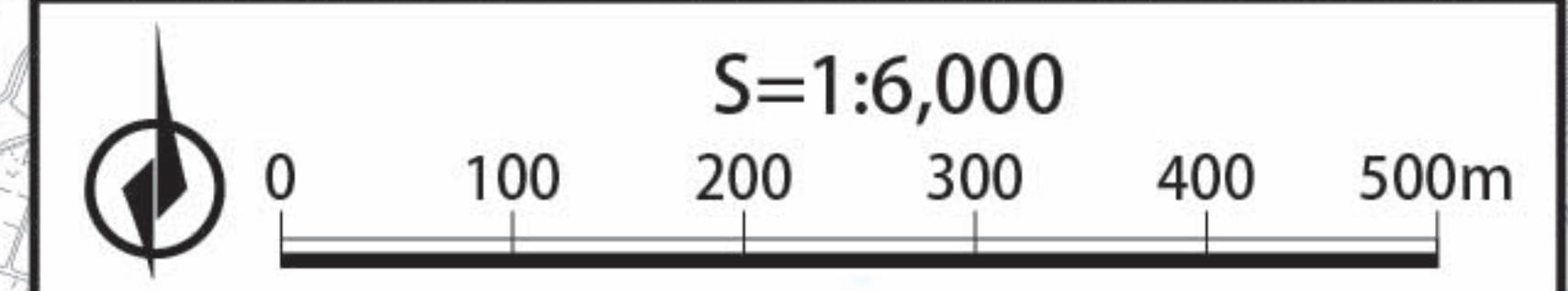
- 指定避難所
- 指定緊急避難場所
- 駐在所
- 避難経路  
(破線は土砂災害警戒区域内)
- ため池名称

### 土砂災害警戒区域

- がけ崩れ  
(急傾斜地の崩壊)
- 土石流
- 地すべり

### 土砂災害特別警戒区域

- がけ崩れ
- 土石流



### 避難施設一覧

施設名	所在地	電話番号	対応する災害		
			土砂	地震	津波
日置公民館	折戸町千部34番地	86-2509	○	○	—