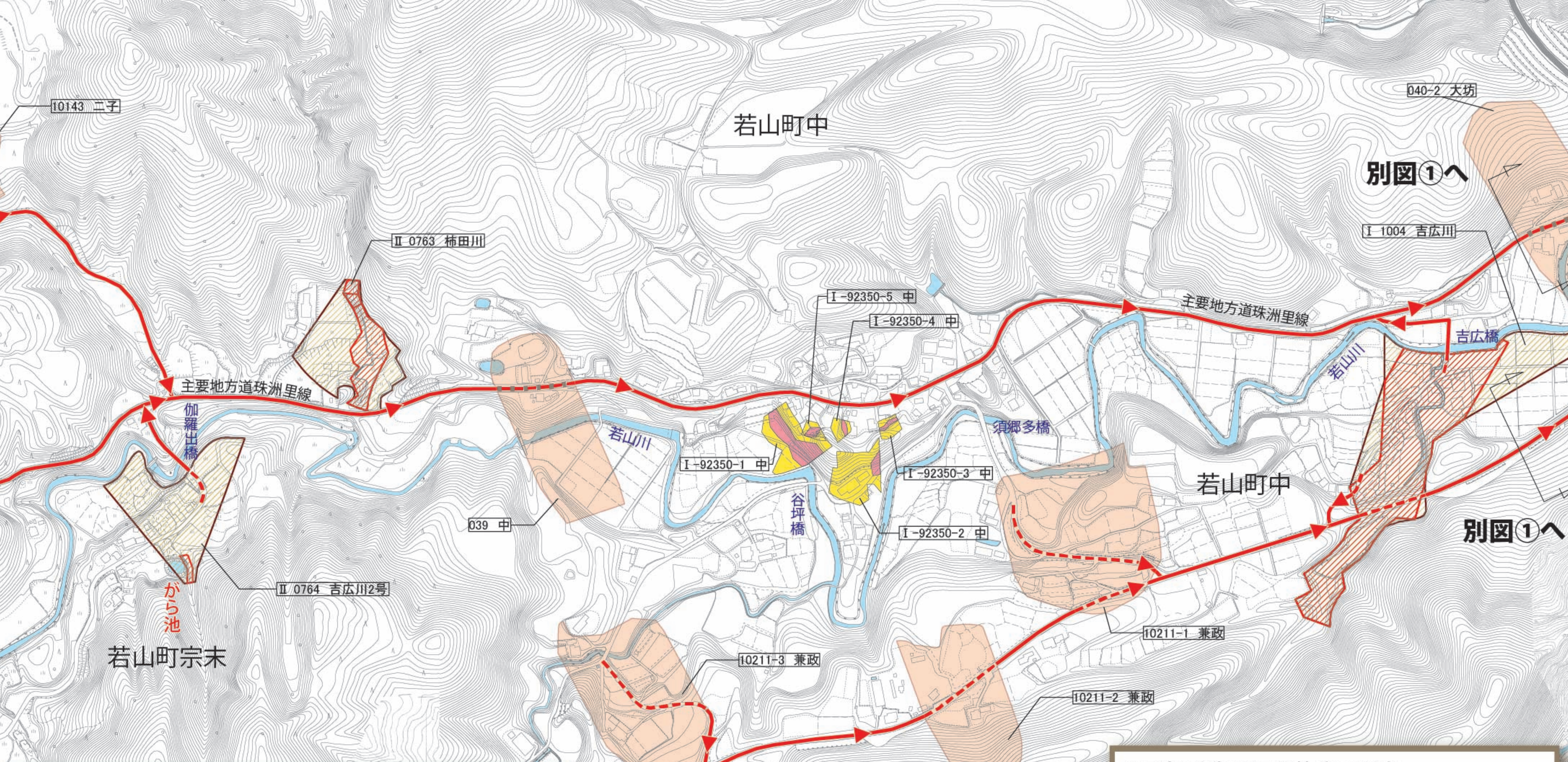
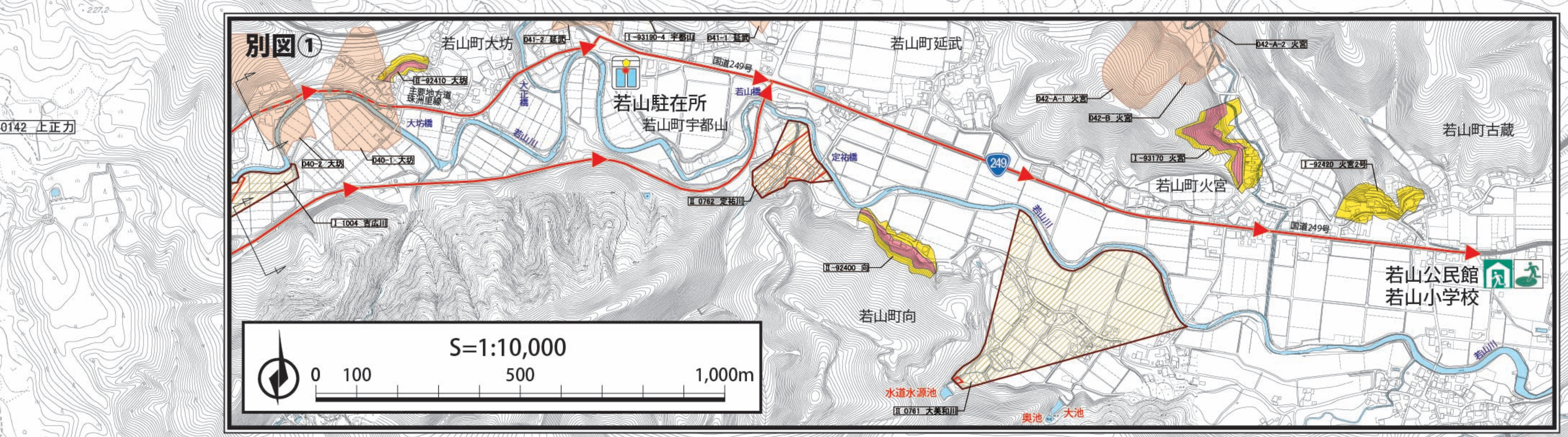




土砂災害 ハザードマップ

若山町3



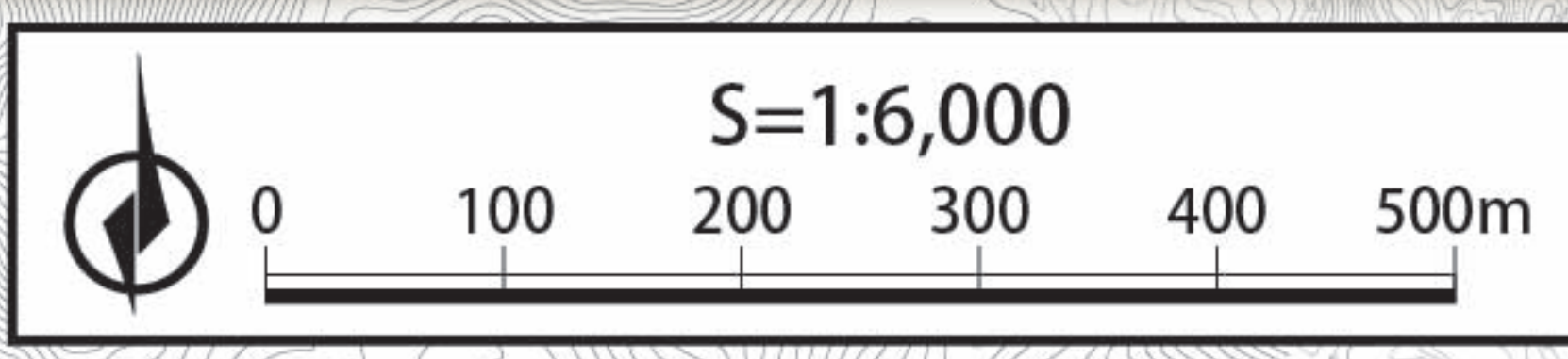
この地図の見方

	指定避難所		土砂災害警戒区域
	指定緊急避難場所		がけ崩れ (急傾斜地の崩壊)
	福祉避難所		土石流
	駐在所		地すべり
	避難経路 (破線は土砂災害警戒区域内)		土砂災害特別警戒区域
	ため池名称		がけ崩れ
			土石流

※同時に発生する可能性がある災害
地震時… ため池の破堤
大雨時… ため池の破堤
災害情報を確認した上で避難行動をとってください。
ため池の破堤による被害想定は『ため池ハザードマップ』をご確認ください。

避難施設一覧

施設名	所在地	電話番号	対応する災害		
			土砂	地震	津波
	若山町上黒丸10部34番地	82-1886	×	○	—
	若山町古蔵11部100番地の1	82-0240	○	○	—
	若山町古蔵裏部60番地1	82-6153	○	○	—
	若山町上黒丸4字29番地4	82-7050			



この地図の作成に当たっては、国土地理院長の承認を得て、同院発行の基盤地図情報を使用した。(承認番号 令元情使、第810号)