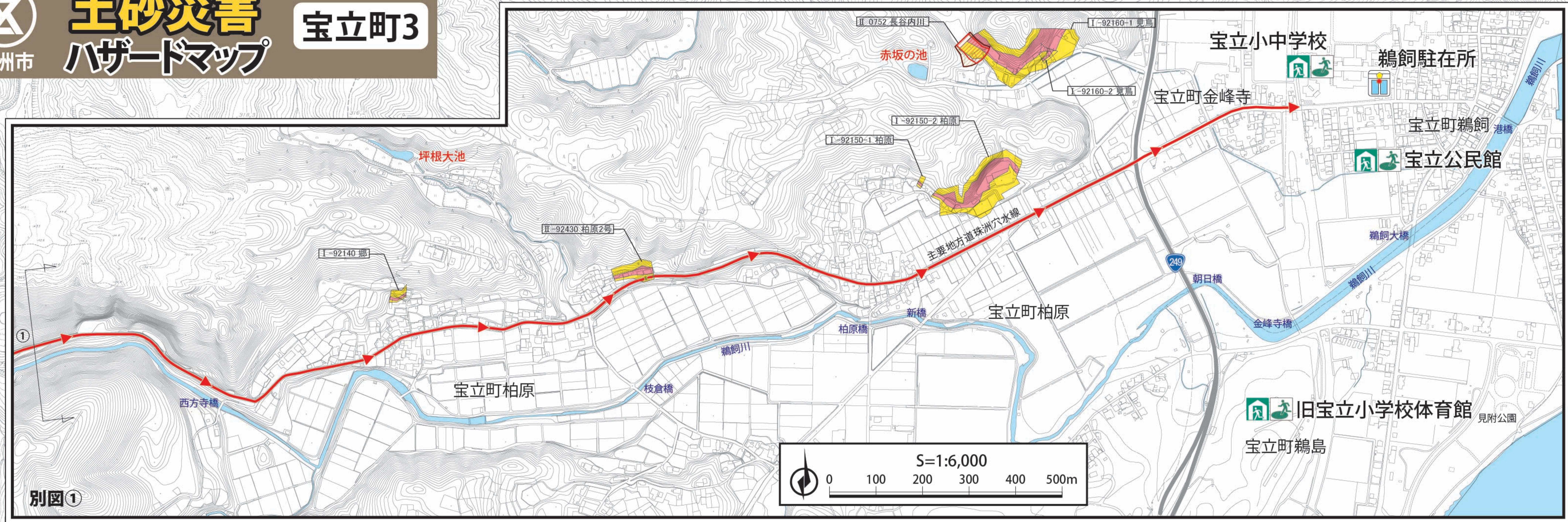




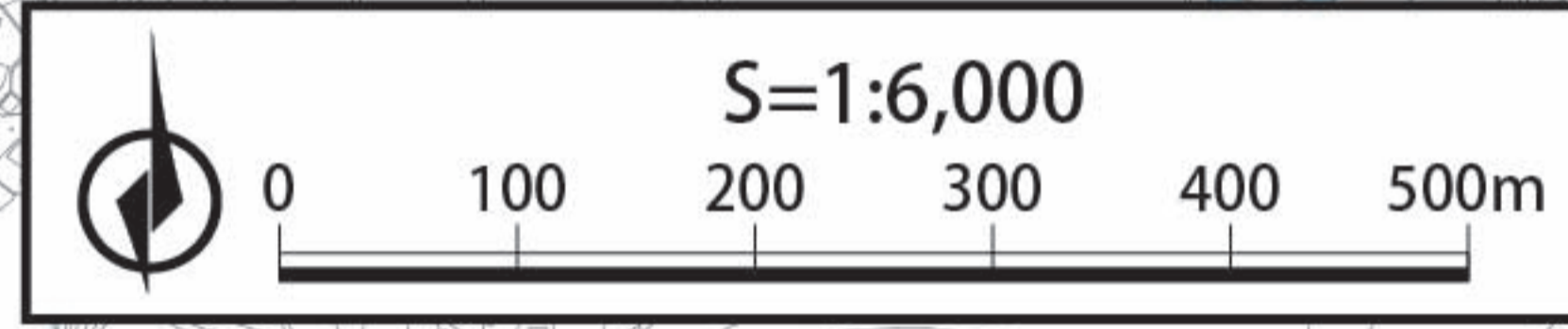
珠洲市

# 土砂災害 ハザードマップ

## 宝立町3



別図①



### この地図の見方

- 指定避難所
- 指定緊急避難場所
- 駐在所
- 避難経路  
(破線は土砂災害警戒区域内)
- ため池名称

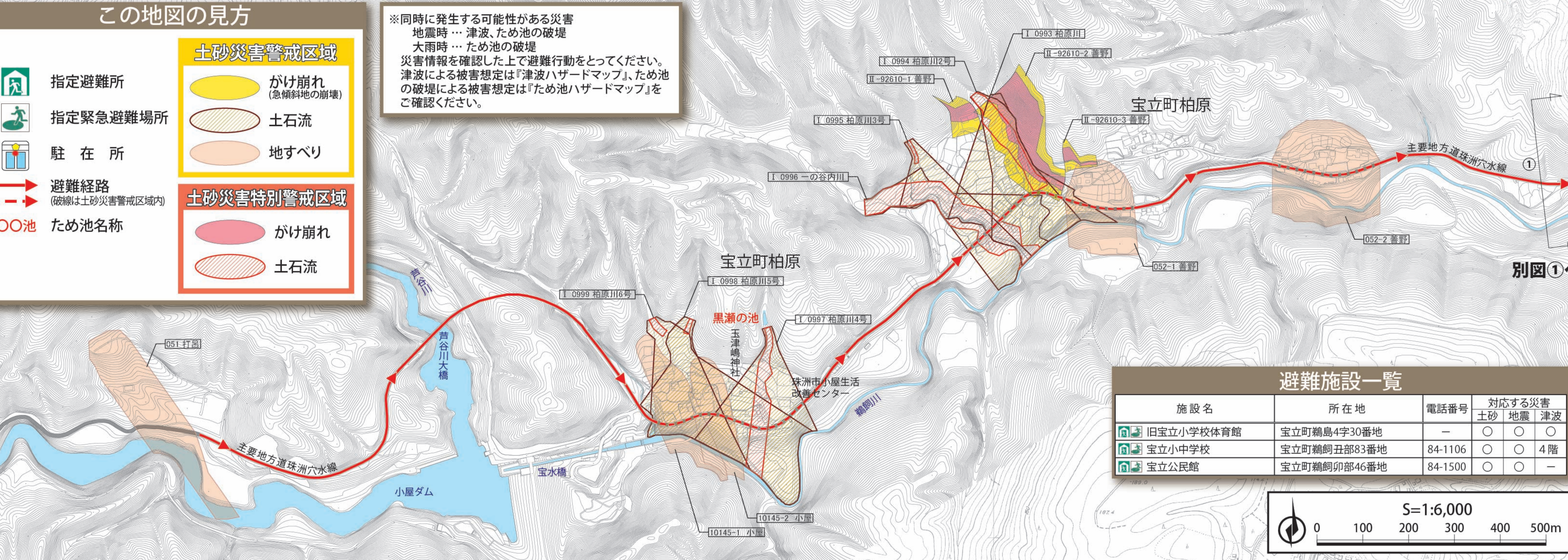
**土砂災害警戒区域**

- がけ崩れ  
(急傾斜地の崩壊)
- 土石流
- 地すべり

**土砂災害特別警戒区域**

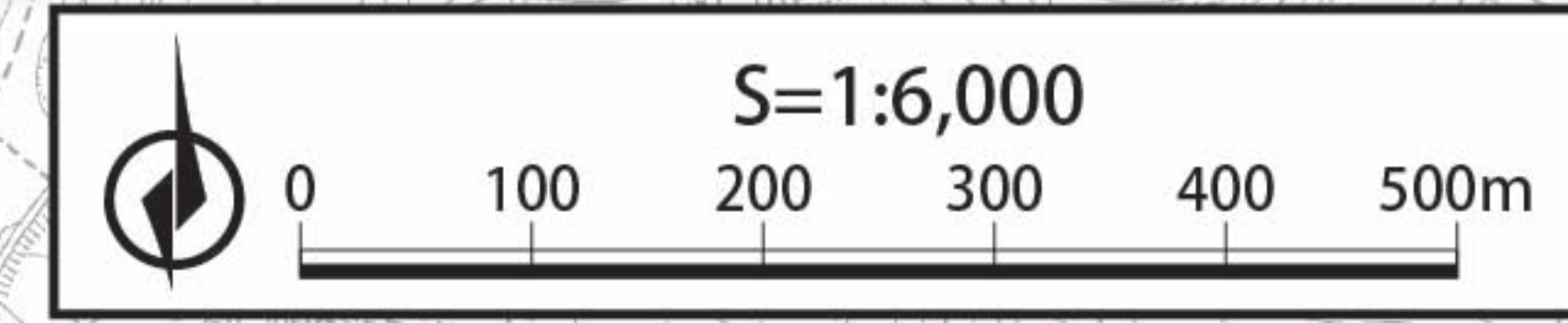
- がけ崩れ
- 土石流

※同時に発生する可能性がある災害  
 地震時…津波、ため池の破堤  
 大雨時…ため池の破堤  
 災害情報を確認した上で避難行動をとってください。  
 津波による被害想定は『津波ハザードマップ』、ため池の破堤による被害想定は『ため池ハザードマップ』をご確認ください。



別図①へ

施設名	所在地	電話番号	対応する災害		
			土砂	地震	津波
旧宝立小学校体育館	宝立町鶺島4字30番地	-	○	○	○
宝立小中学校	宝立町鶺島丑部83番地	84-1106	○	○	4階
宝立公民館	宝立町鶺島卯部46番地	84-1500	○	○	-



この地図の作成に当たっては、国土地理院長の承認を得て、同院発行の基盤地図情報を使用した。(承認番号 平30情使、第1386号)