飯田地区 （３）S=1:3000(A1)

N
W
E
S

6災4046号　市道119号線

No. 35
PEWΦ30　L=31.0m

No. 201.
HPPEΦ150　L=135.0m

6災4046号　市道484号線

No. 32
HPPEΦ75　L=120.0m

6災4046号　市道484号線

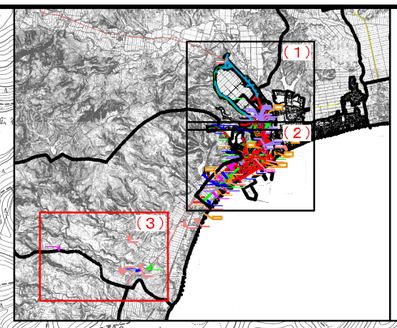

凡　例	
国　道	
県　道	
地区境	
下水道計画区域	

飯田地区（全体図）S=1:10000 1:20000(A3)

N
W E
S

若山地区

上戸地区

（１）

（２）

直地区

正院地区

珠洲処理区

飯田地区

凡　　例	
	国道
	県道
	地区境界
	下水道計画区域
	水道管　復旧箇所

飯田地区 （１）S=1:3000 1:6000(A3)

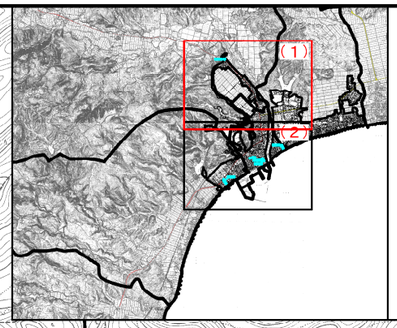

凡　例	
	国道
	県道
	地区境界
	下水道計画区域
	水道管　復旧箇所
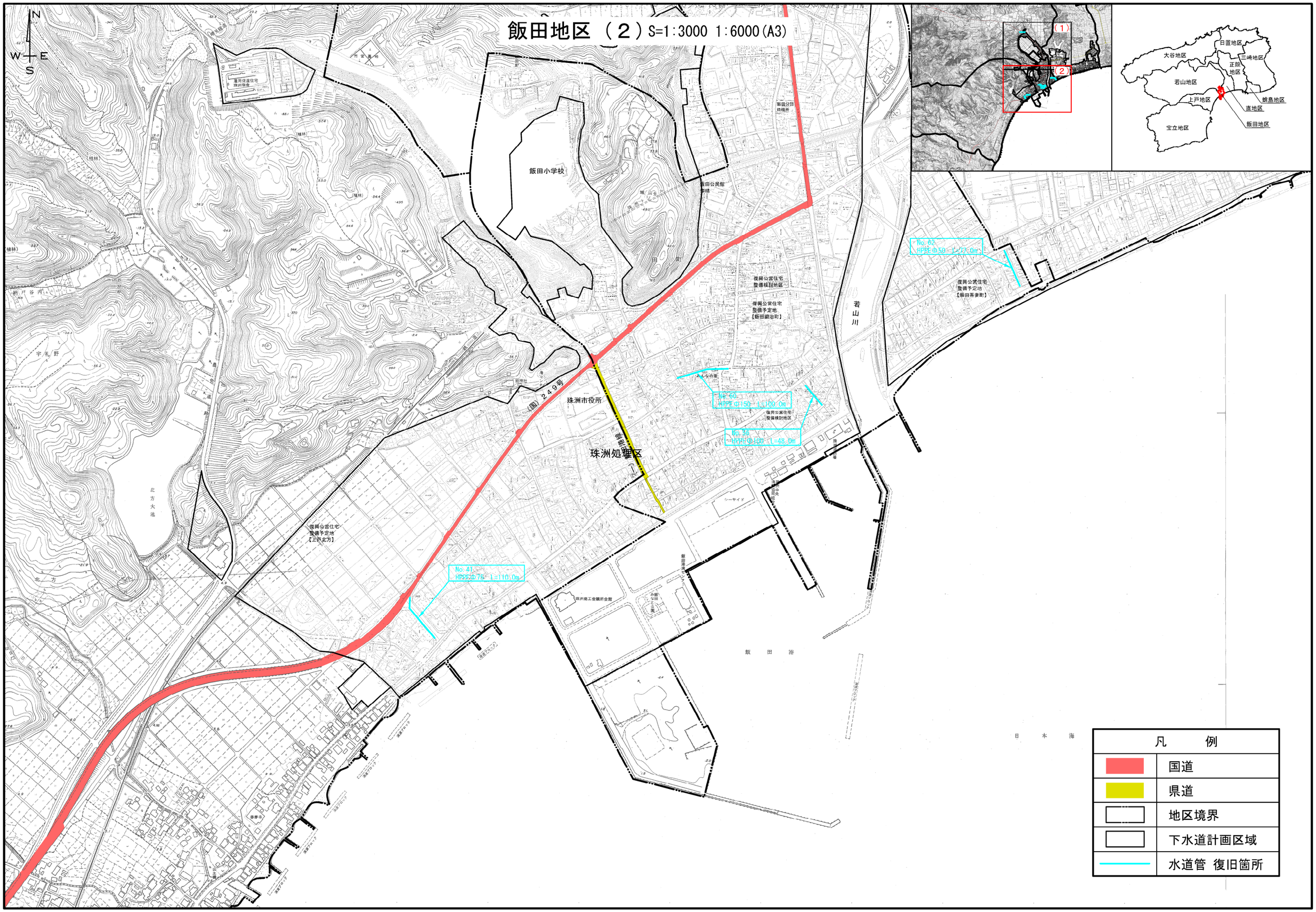
飯田地区（２）S=1:3000 1:6000(A3)